

Ročník 2016



SBÍRKA ZÁKONŮ

ČESKÁ REPUBLIKA

Částka 34

Rozeslána dne 23. března 2016

Cena Kč 50,-

O B S A H:

86. Nařízení vlády o stanovení lázeňského místa Ostrožská Nová Ves a statutu lázeňského místa Ostrožská Nová Ves

86**NAŘÍZENÍ VLÁDY**

ze dne 24. února 2016

**o stanovení lázeňského místa Ostrožská Nová Ves
a statutu lázeňského místa Ostrožská Nová Ves**

Vláda nařizuje podle § 28 odst. 2 zákona č. 164/2001 Sb., o přírodních léčivých zdrojích, zdrojích přírodních minerálních vod, přírodních léčebných lázních a lázeňských místech a o změně některých souvisejících zákonů (lázeňský zákon):

§ 1**Předmět úpravy**

Toto nařízení stanoví lázeňské místo Ostrožská Nová Ves a statut lázeňského místa Ostrožská Nová Ves.

§ 2**Lázeňské místo**

(1) Stanovuje se lázeňské místo Ostrožská Nová Ves.

(2) Území lázeňského místa tvoří část katastrálního území Ostrožská Nová Ves.

Statut lázeňského místa**§ 3**

(1) Území lázeňského místa je na podkladě základní mapy České republiky s odlišením vnitřního a vnějšího území graficky vyznačeno v příloze č. 1 k tomuto nařízení. Průběh hranice vymezující území lázeňského místa je popsán v příloze č. 2 k tomuto nařízení.

(2) Vnitřní území lázeňského místa je na podkladě katastrální mapy České republiky graficky vyznačeno v příloze č. 3 k tomuto nařízení. Průběh hranice vymezující vnitřní území lázeňského místa je popsán v příloze č. 4 k tomuto nařízení. Vnější území lázeňského místa zahrnuje zbývající část území lázeňského místa.

§ 4

(1) Na území lázeňského místa je zakázána

a) výstavba staveb, zařízení a provozoven, které

by mohly negativně ovlivnit poskytování lázeňské léčebně rehabilitační péče ve vnitřním území lázeňského místa fyzikálními, chemickými nebo biologickými škodlivinami nebo vlivy, a

b) výstavba staveb a provádění změn staveb a zařízení vyvolávající nebo způsobující průjezd nebo kumulaci vozidel ve vnitřním území lázeňského místa ve vyšší míře, než je nezbytné pro jeho dopravní obsluhu.

(2) Ve vnitřním území lázeňského místa je zakázána

a) výstavba staveb, které by nebyly v souladu s místními urbanistickými, architektonickými, kulturními a civilizačními hodnotami,

b) výstavba a provoz staveb, zařízení a činností, kterými by došlo k trvalému snížení podílu nezpevněných ploch a k úbytku výměry parků a ploch zeleně,

c) výstavba staveb a změny staveb, změny účelu využití ploch nebo jejich částí nesouvisející s účely lázeňství a tomu odpovídající lázeňskou a občanskou vybaveností a dopravní a technickou infrastrukturou, nebo nesouvisející s ochranou zeleně,

d) výstavba a zřizování řadových garáží,

e) výstavba a zřizování zařízení výroby a služeb, která mohou mít rušivé vlivy na léčebný režim v přírodních léčebných lázních,

f) výstavba a zřizování zařízení průmyslu, skladů, stavebních dvorů a zařízení na údržbu technického vybavení a komunikací a

g) výstavba nových dálnic, silnic a místních komunikací I. a II. třídy.

(3) Ve vnitřním území lázeňského místa je zakázána výstavba zábavních zařízení a hromadných garáží. Tuto výstavbu je možné povolit, souvisí-li s účely lázeňské léčebně rehabilitační péče a není-li v rozporu se zájmy ochrany režimu poskytování lá-

zeňské léčebně rehabilitační péče a zachování, popřípadě vytvoření lázeňského prostředí.

§ 5

Ve vnitřním území lázeňského místa je zakázáno používání pyrotechnických výrobků a předmětů se zvukovými a světelnými efekty pro zábavné účely. Zákaz se nevztahuje na dny 31. prosince a 1. ledna.

§ 6

Ve vnitřním území lázeňského místa se údržba a čištění veřejných prostranství v letním a zimním období provádí bez používání závadných látek¹⁾.

§ 7

(1) Ve vnitřním území lázeňského místa je zakázáno

- a) šíření zvukové reklamy z dopravních prostředků a mimo provozovnu i ze stacionárních zdrojů,
- b) šíření světelné reklamy oslňující, blikající a jinak obtěžující a
- c) rozdávání, nabízení a jiné šíření reklamních letáků.

(2) Ve vnitřním území lázeňského místa je možné umístit plakáty, letáky a jiná reklamní média pouze na reklamních a propagačních zařízeních a stavbách pro reklamu, které jsou umístěny na plochách a na místech k tomu určených podle stavebního zákona.

(3) Ve vnitřním území lázeňského místa je na veřejném prostranství zakázáno krmit toulavá a volně žijící zvířata.

(4) Ve vnitřním území lázeňského místa je zakázáno chovat hospodářská zvířata a zvířata vyžadující zvláštní péči.

§ 8

(1) Na lázeňské kolonádě a na veřejných prostranstvích s ní souvisejících, s výjimkou pozemních komunikací, je zakázán vstup, vjezd, provoz a odkládání vozidel a dalších dopravních prostředků, a vstup s těmito prostředky, s výjimkou vozidel složek integrovaného záchranného systému a obecní policie, invalidních vozíků, zdravotních pomůcek pro zdravotně postižené osoby, dětských kočárků a mechanizace sloužící k údržbě a úklidu těchto prostor.

(2) Na lázeňské kolonádě a na veřejných prostranstvích s ní souvisejících je zakázán vstup se zvířaty. Tento zákaz se nevztahuje na psy doprovázející osoby nevidomé nebo tělesně postižené a na zvířata složek integrovaného záchranného systému a obecní policie.

(3) Parcely tvořící lázeňskou kolonádu a veřejná prostranství s ní související jsou na podkladě katastrální mapy České republiky graficky vymezeny v příloze č. 5 k tomuto nařízení a jejich výčet je uveden v příloze č. 6 k tomuto nařízení.

(4) Lázeňská kolonáda a veřejná prostranství s ní související se označují informativní tabulí s nápisem nebo grafickým znakem znázorňujícím zákazy podle odstavců 1 a 2.

§ 9

Účinnost

Toto nařízení nabývá účinnosti dnem 1. dubna 2016.

Předseda vlády:

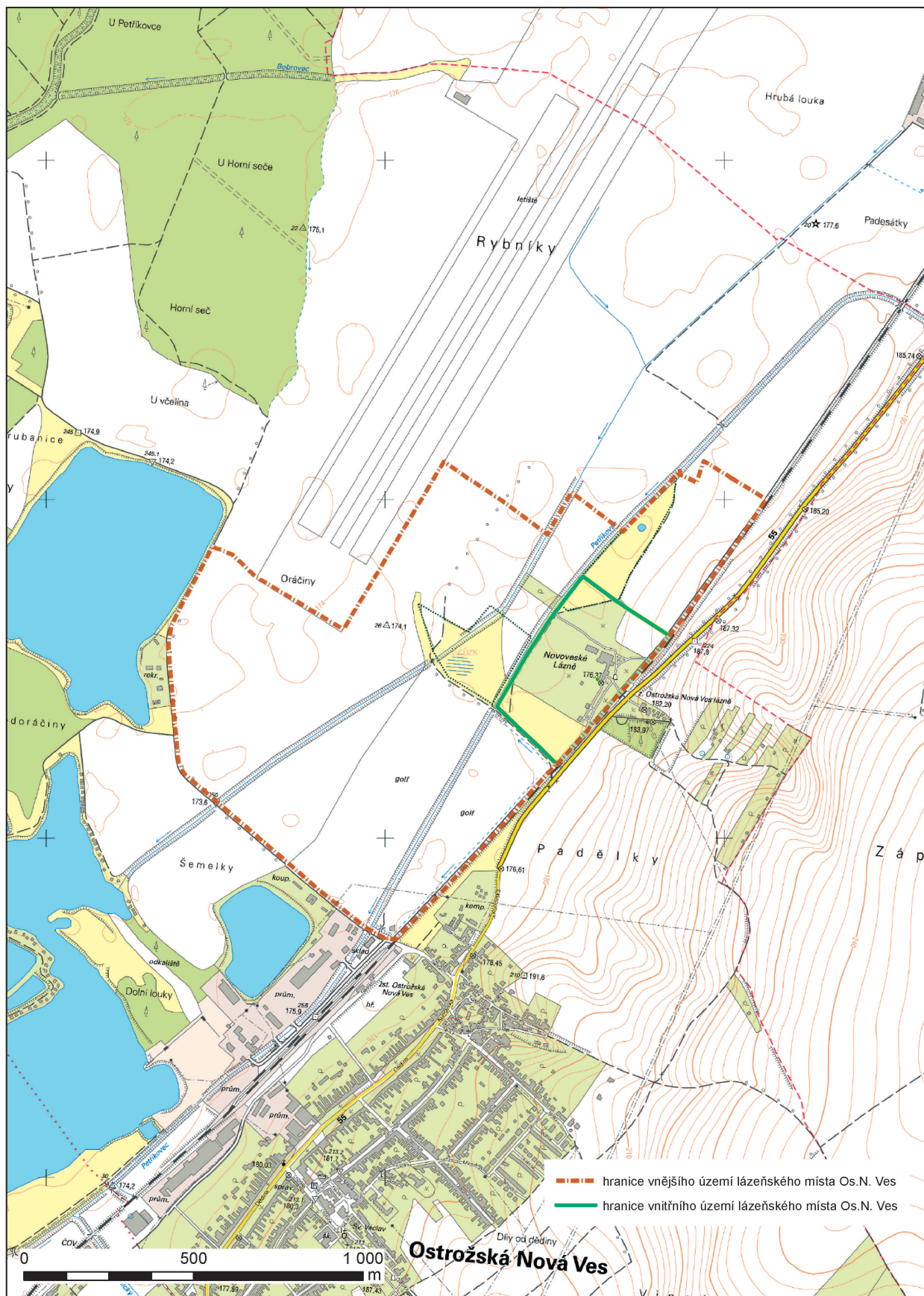
Mgr. **Sobotka** v. r.

Ministr zdravotnictví:

MUDr. **Němeček**, MBA, v. r.

¹⁾ § 39 zákona č. 254/2001 Sb., o vodách a o změně některých zákonů (vodní zákon), ve znění pozdějších předpisů.

Území lázeňského místa Ostrožská Nová Ves



hranice vnějšího území lázeňského místa Os.N. Ves
 hranice vnitřního území lázeňského místa Os.N. Ves

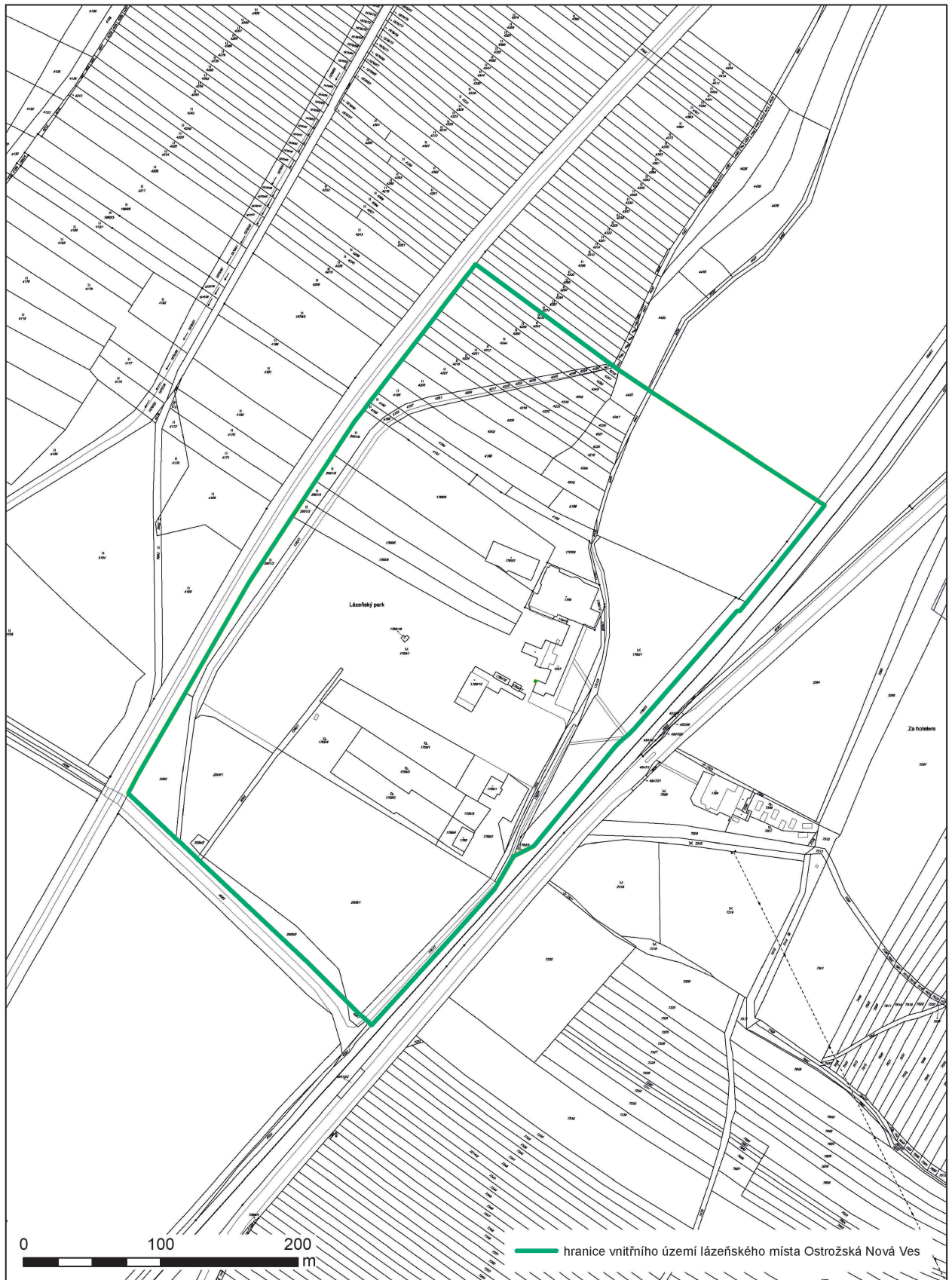
Ostrožská Nová Ves

PRŮBĚH HRANICE VYMEZUJÍCÍ ÚZEMÍ LÁZEŇSKÉHO MÍSTA

Jižní část hranice lázeňského místa Ostrožská Nová Ves v katastrálním území Ostrožská Nová Ves začíná poblíž křížení veřejně přístupných komunikací u přejezdu Českých drah číslo P7954 v ulici Nádražní na jižním rohu parcely č. 4565. Dále pokračuje podél veřejně přístupné účelové komunikace severně od ní - po severovýchodní hranici pozemku parcelní číslo 4567, přetíná nejkratším směrem pozemek 4573/1, dále po severovýchodní hranici pozemků parcelní čísla 2448/2 a 2448/1 kolem areálu loděnice TJ Ostrožská Nová Ves až na lomový bod jižní hranici pozemku parcelní číslo 3140. Délka tohoto úseku je cca 1 482 m. Souřadnice lomového bodu jsou X 1186140.28, Y 540508. Lomový bod je v terénu vyznačen ocelovou výtyčkou - trasírkou červenobílé barvy výšky 2 m a průměru 25 mm. Odtud pokračuje hranice lázeňského místa východním směrem po jižní hranici pozemků parcelní číslo 3141, 3142, 3145, 3146 a 3147 v délce asi 63 m až na lomový bod hranice pozemků parcelní číslo 3147 a 3148. Souřadnice lomového bodu jsou X 1186163.87, Y 540450.01. Lomový bod je v terénu vyznačen ocelovou výtyčkou - trasírkou červenobílé barvy výšky 2 m a průměru 25 mm. Odtud se hranice lázeňského místa mírně stáčí na jihovýchod a pokračuje na hranici pozemku parcelní číslo 3231. Hranice pozemku parcelní číslo 3231 je v terénu vyznačena reflexní barvou. Odtud hranice lázeňského místa kopíruje jižní a východní hranici (oplocení) pozemku letiště parcelní číslo 3231 až po severní hranici pozemku parcelní číslo 4035. Hranice lázeňského místa je tady viditelně označena reflexním bodem na oplocení pozemku letiště. Hranice lázeňského místa pokračuje dále východním směrem a po severní hranici pozemků 4035, 4141, 4142, 4143, 4298, 4297 a 1976/56 se dostává na lomový bod - hráz meliorační strouhy parcelní číslo 1976/35. Souřadnice lomového bodu jsou X 1186105.27, Y 539520.69. Lomový bod je v terénu vyznačen ocelovou výtyčkou - trasírkou červenobílé barvy výšky 2 m a průměru 25 mm. Délka úseku hranice lázeňského místa východním směrem mezi lomovými body je cca 773 m. Hranice lázeňského místa se tady stáčí na sever a po západní hranici pozemku parcelní číslo 1976/35 (meliorační strouha) pokračuje asi 143 m až na severní hranici pozemku 1976/94, kde je další lomový bod. Souřadnice lomového bodu jsou X 1185980.20, Y 539450.20. Lomový bod je v terénu vyznačen ocelovou výtyčkou - trasírkou červenobílé barvy výšky 2 m a průměru 25 mm. Tady se hranice lázeňského místa opět stáčí na východ, překračuje meliorační strouhu a po severní hranici pozemků parcelní čísla 1976/95 a 4379 kolmo přes body X 1186086.03 Y 539312.17 a X 1186096.59 Y 539298.53 (dřevěný kolík s reflexním označením) překračuje potok Petříkovce na hranici pozemku parcelní číslo 4380. Odtud pokračuje hranice na sever po hrázi potoku Petříkovce (východní hranice pozemků 4573/1, 7292 a 7293) v délce 246 m až na severní hranici pozemku parcelní číslo 3890, kde je lomový bod. Souřadnice lomového bodu jsou X 1185918.01, Y 539129.61. Lomový bod je v terénu vyznačen ocelovou výtyčkou - trasírkou červenobílé barvy výšky 2 m a průměru 25 mm. Z tohoto bodu se hranice lázeňského místa stáčí asi 11 m jihovýchodním směrem na jižní hranici pozemku 3883 na další lomový bod. Souřadnice lomového bodu jsou X 1185928.56, Y 539131.75. Lomový bod je v terénu vyznačen ocelovou výtyčkou - trasírkou červenobílé barvy výšky 2 m a průměru 25 mm. Od tohoto bodu jde hranice lázeňského místa východním směrem po jižní hranici pozemku 3883 v délce 56 m k dalšímu lomovému bodu. Souřadnice lomového bodu jsou X 1185951.52, Y 539080.37. Lomový bod je v terénu vyznačen ocelovou výtyčkou - trasírkou červenobílé barvy výšky 2 m a průměru 25 mm. Z tohoto lomového bodu se hranice stáčí na sever a míří po západní hranici pozemku parcelní číslo 4442 v délce 65 m. Zde je lomový bod o souřadnicích X 1185888.82, Y 539060.03. Lomový bod je v terénu vyznačen ocelovou výtyčkou - trasírkou červenobílé barvy výšky 2 m a průměru 25 mm. Odtud hranice lázeňského místa pokračuje na východ přes pozemek 4442 a po severní hranici parcel čísel

4529 a 1999/2 v délce 217 m se dostává k lomovému bodu. Souřadnice lomového bodu jsou X 1186001.11, Y 538875.17. Lomový bod je v terénu vyznačen ocelovou výtyčkou - trasírkou červenobílé barvy výšky 2 m a průměru 25 mm. Jedná se o hranici pozemku parcelní číslo 4551/1 (železniční trať). Tady se hranice stáčí na jih a po západní hranici pozemku parcelní číslo 4551/1 (železniční trať) se vrací v délce 1 700 m do výchozího bodu u přejezdu Českých drah číslo P7954 v ulici Nádražní na jižním rohu parcely č. 4565.

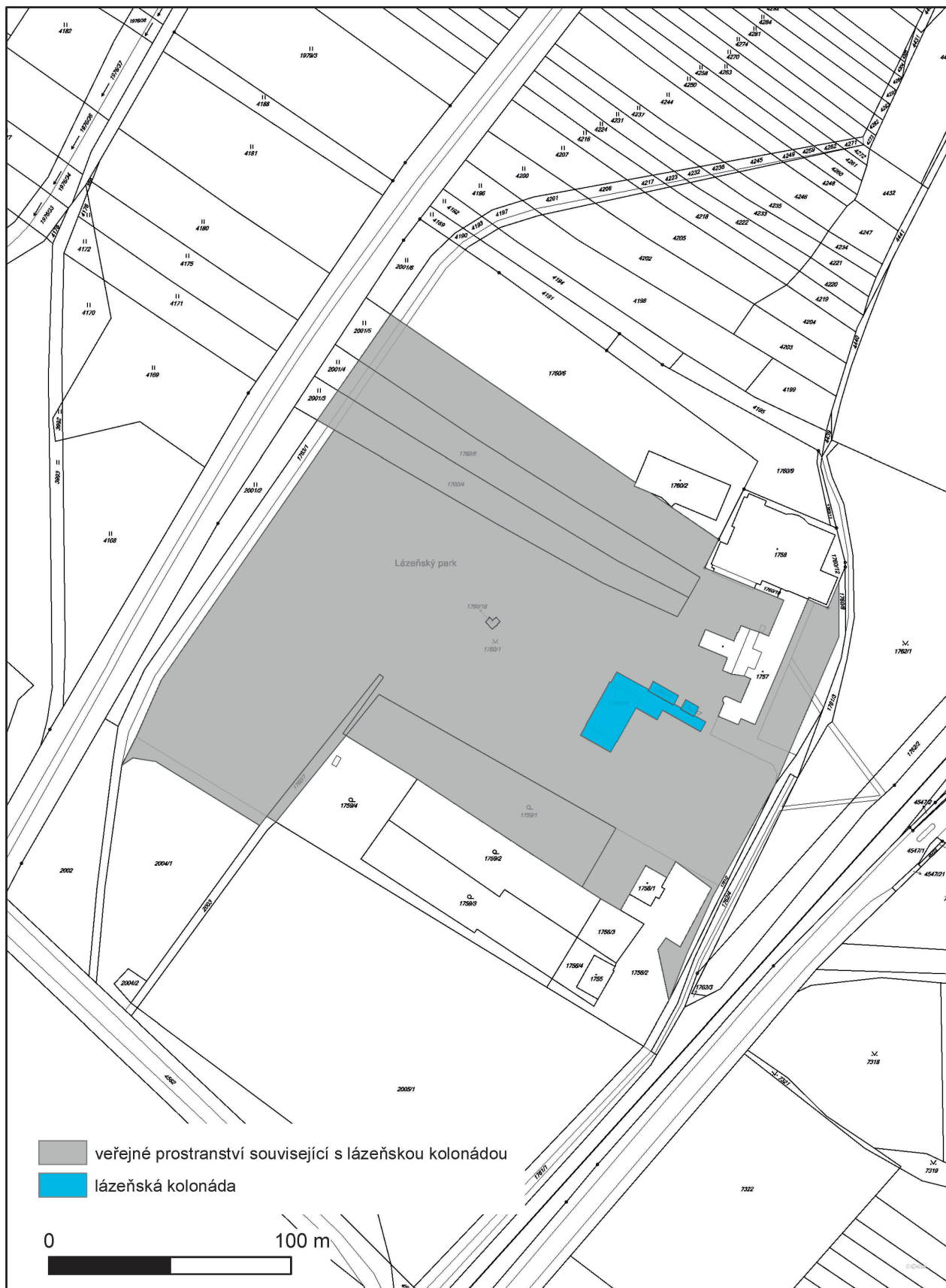
Vnitřní území lázeňského místa Ostrožská Nová Ves



PRŮBĚH HRANICE VYMEZUJÍCÍ VNITŘNÍ ÚZEMÍ LÁZEŇSKÉHO MÍSTA OSTROŽSKÁ NOVÁ VES

Jižní část hranice vnitřního území lázeňského místa Ostrožská Nová Ves v katastrálním území Ostrožská Nová Ves začíná poblíž křížení veřejně přístupných komunikací u přejezdu číslo P7955 přes železniční trať na jižním rohu parcely č. 1761/1. Dále pokračuje jihozápadním směrem podél veřejně přístupné účelové komunikace severně od ní – po jihozápadní hranici pozemků parcelních čísel 1761/1, 2005/1, 2005/2, 2004/1, 1763/1 a 2002 až po potok Petříkovec, kde se po severozápadní hranici parcely č. 2002 zatáčí vpravo na sever a vede v délce cca 378 m po jihovýchodní hrázi potoka Petříkovec (jihovýchodní hranice parcely číslo 4573/1) až po parcelu číslo 4270. Hraniční bod je vymezen ocelovou výtyčkou – trasírkou červenobílé barvy výšky 2 m a průměru 25 mm. Odtud se hranice stáčí na východ a po severovýchodních hranicích parcel číslo 4270, 4271, 4272, 4432 a 4441 pokračuje v severní části přímo přes pozemek parcelní číslo 4529 až k cyklostezce parcelní číslo 1999/2, přes lomový bod severozápadní hranice této parcely o souřadnicích X 1186400.3, Y 539166.78 pokračuje přímo na její jihovýchodní hranici. Lomový bod je rovněž vyznačen ocelovou výtyčkou – trasírkou červenobílé barvy výšky 2 m a průměru 25 mm. Tady se hranice stáčí znovu na jih a podél cyklostezky vede jihozápadním směrem po jihovýchodní hranici jejího pozemku, společně se severozápadní hranicí pozemku parcelní číslo 4551/1 (pozemek železniční trati) až po drážní přejezd číslo P7955 k veřejně přístupné účelové komunikaci. Zde se napojuje na výchozí bod hranice, kterým je jižní roh parcely číslo 1761/1, a tím se hranice uzavírá. Jihovýchodní hranice vnitřního území podél železniční trati až po drážní přejezd číslo P7955 je dlouhá cca 506 m.

Parcely tvořící lázeňskou kolonádu a veřejná prostranství s ní související



Příloha č. 6 k nařízení vlády č. 86/2016 Sb.

SOUPIS PARCEL TVOŘÍCÍCH LÁZEŇSKOU KOLONÁDU A VEŘEJNÝCH PROSTRANSTVÍ S NÍ SOUVISEJÍCÍCH

OKRES: CZ0722 Uherské Hradiště, 3711
 OBEC: 592463 Ostrožská Nová Ves
 KAT.ÚZEMÍ: 716201 Ostrožská Nová Ves

původ: katastr nemovitostí (KN)

PARCELA	VÝMĚRA [m ²]	DRUH	VYUŽITÍ	LV
PARCELY TVOŘÍCÍ LÁZEŇSKOU KOLONÁDU				
KN 1760/15	609	zast. pl.	obč. vyb., stavba bez č.p./č.e. na LV 3212	3212
KN 1760/16	54	zast. pl.	obč. vyb., stavba bez č.p./č.e. na LV 3212	3212
KN 1760/17	28	zast. pl.	obč. vyb., stavba bez č.p./č.e. na LV 3212	3212
PARCELY TVOŘÍCÍ VEŘEJNÁ PROSTRANSTVÍ SOUVISEJÍCÍ S LÁZEŇSKOU KOLONÁDOU				
KN 1759/1	2 797	zahrada	-	3212
KN 1760/1	30 455	ostat.pl.	zeleň	3212
KN 1760/4	2 094	ostat.pl.	zeleň	3212
KN 1760/5	2 122	ostat.pl.	zeleň	3212
KN 1760/7	289	ostat.pl.	zeleň	3212
KN 1760/18	16	zast. pl.	obč. vyb., stavba bez č.p./č.e. na LV 3212	3212

V katastru nemovitostí evidováno celkem 9 parcel o výměře 38 464m².



ISSN 1211-1244

Vydává a tiskne: Tiskárna Ministerstva vnitra, p. o., Bartůňkova 4, pošt. schr. 10, 149 01 Praha 415, telefon: 272 927 011, fax: 974 887 395 – **Redakce:** Ministerstvo vnitra, nám. Hrdinů 1634/3, pošt. schr. 155/SB, 140 21 Praha 4, telefon: 974 817 289, fax: 974 816 871 – **Administrace:** písemné objednávky předplatného, změny adres a počtu odebíraných výtisků – MORAVIAPRESS s. r. o., U Póny 3061, 690 02 Břeclav, tel.: 516 205 175, e-mail: sbirky@moraviapress.cz. **Roční předplatné** se stanovuje za dodávku kompletního ročníku včetně rejstříku z předcházejícího roku a je od předplatitelů vybíráno formou záloh ve výši oznámené ve Sbírce zákonů. Závěrečné vyúčtování se provádí po dodání kompletního ročníku na základě počtu skutečně vydaných částek (první záloha na rok 2016 činí 6 000,- Kč) – Vychází podle potřeby – **Distribuce:** MORAVIAPRESS s. r. o., U Póny 3061, 690 02 Břeclav, celoroční předplatné a objednávky jednotlivých částek (dobírky) – 516 205 175, objednávky – knihkupci – 516 205 175, e-mail – sbirky@moraviapress.cz, zelená linka – 800 100 314. **Internetová prodejna:** www.sbirkyzakonu.cz – **Drobný prodej – Brno:** Ing. Jiří Hrazdil, Vranovská 16, SEVT, a. s., Česká 14; **České Budějovice:** SEVT, a. s., Česká 3, tel.: 387 319 045; **Cheb:** EFREX, s. r. o., Karlova 31; **Chomutov:** DDD Knihkupectví – Antikvariát, Ruská 85; **Kadaň:** Knihárství – Příbíkova, J. Švermy 14; **Liberec:** Podještědské knihkupectví, Moskevská 28; **Olomouc:** Zdeněk Chumchal – Knihkupectví Tycho, Ostružnická 3; **Ostrava:** Nakladatelství Sagit a. s., Horní 457/1; **Otrokovice:** Ing. Kučeřík, Jungmannova 1165; **Pardubice:** ABONO s. r. o., Sportovců 1121, LEJHANEK, s. r. o., třída Míru 65; **Plzeň:** Vydavatelství a nakladatelství Aleš Čeněk, nám. Českých bratří 8; **Praha 3:** Vydavatelství a nakladatelství Aleš Čeněk, K Červenému dvoru 24; **Praha 4:** Tiskárna Ministerstva vnitra, Bartůňkova 4; **Praha 6:** PERIODIKA, Komornická 6; **Praha 9:** Abonentní tiskový servis-Ing. Urban, Jablonecká 362, po – pá 7–12 hod., tel.: 286 888 382, e-mail: tiskovy.servis@top-dodavatel.cz, DOVOZ TISKU SUWECO CZ, Klečákova 347; **Praha 10:** BMSS START, s. r. o., Vinohradská 190, MONITOR CZ, s. r. o., Třebostická 5, tel.: 283 872 605; **Přerov:** Jana Honková-YAHO-i-centrum, Komenského 38; **Ústí nad Labem:** PNS Grosso s. r. o., Havířská 327, tel.: 475 259 032, fax: 475 259 029, KARTOON, s. r. o., Klášská 3392/37 – vazby sbírek tel. a fax: 475 501 773, e-mail: kartoon@kartoon.cz; **Zábřeh:** Mgr. Ivana Patková, Žižkova 45; **Žatec:** Jindřich Procházka, Bezděkov 89 – Vazby Sbírek, tel.: 415 712 904. **Distribuční podmínky předplatného:** jednotlivé částky jsou expedovány neprodleně po dodání z tiskárny. Objednávky nového předplatného jsou vyřizovány do 15 dnů a pravidelné dodávky jsou zahajovány od nejbližší částky po ověření úhrady předplatného nebo jeho zálohy. Částky vyšlé v době od zaevidování předplatného do jeho úhrady jsou doposílány jednorázově. Změny adres a počtu odebíraných výtisků jsou prováděny do 15 dnů. **Reklamacce:** informace na tel. čísle 516 205 175. V písemném styku vždy uvádějte IČO (právnícká osoba), rodné číslo (fyzická osoba). **Podávání novinových zásilek** povoleno Českou poštou, s. p., Odštěpný závod Jižní Morava Ředitelství v Brně č. j. P/2-4463/95 ze dne 8. 11. 1995.